



Colegio Gabriela Mistral

Coronel

Asignatura: Historia, Geografía y Ciencias Sociales

Curso: 5° Año

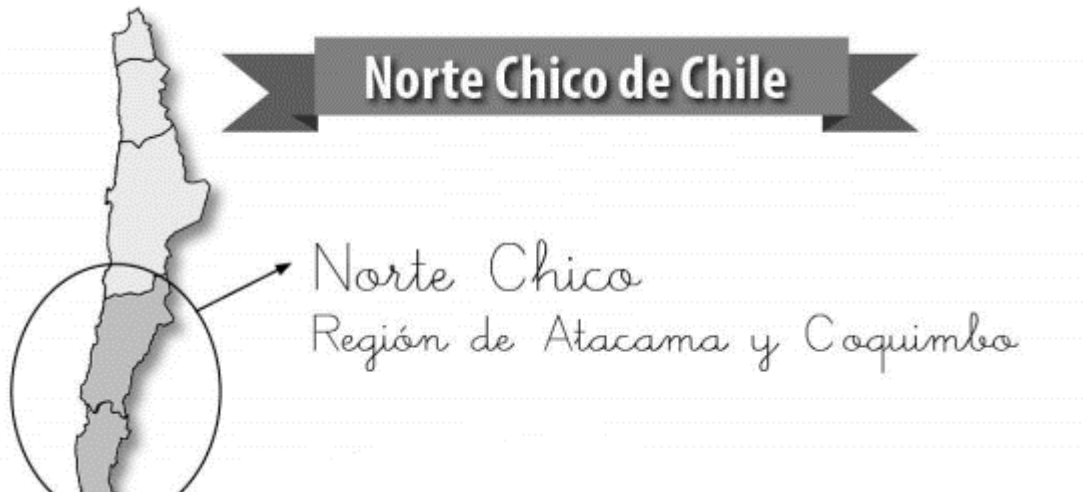
Unidad: N°1 "La diversidad geográfica de Chile"

Docente: Ximena Carvallo

Objetivo: Caracterizar la zona natural denominada Norte Chico.

Fecha: Semana del 30 de Marzo al 03 de Abril

GUÍA N°4



Instrucciones:

- Desarrolla en tu cuaderno o imprime
- Estas actividades serán revisadas al regresar a clases.
- Lee detenidamente las instrucciones

A . Exploremos: ¿Por qué crees tú que se denomina a esta zona Norte Chico?

¿Qué la puede diferenciar del Norte Grande?

¿ Qué riquezas naturales tiene?

¿Qué sabes de su flora y fauna?

B . Lee y Observa las fuentes que aparecen en las páginas 16 y 17, de tu libro de historia, también puedes ver las siguientes páginas en la web, para complementar la información:



https://www.youtube.com/watch?v=gkTO_H78u7w

<https://www.youtube.com/watch?v=s4Af1scR53M>

Código G2055BPO21A www.enlacesmineduc.cl

C . Responde a partir de las fotos C y D, las preguntas **1,2 y 3** de la página 17

R.1 - _____

R. 2 - _____


R. 3-


D. Sintetizo las características del Norte Chico en un cuadro resumen. Ejemplo, puedes hacer


con palabras, recortes o dibujos


Clima	Flora y fauna	Relieve	Ciudades	Actividades


E. Desafío, Quién puede imaginar, que realizó un viaje por esta zona geográfica de nuestro país e inventar un relato en donde aparezcan a lo menos seis características o lugares representativos del norte chico.


Papayas


Fábrica de Pisco




La Portada


Cerámica Diaguita


Gabriela Mistral

¿ CÓMO LO HICE?

Evalúa tu desempeño, pintando el semáforo que representa tu respuesta al resolver la guía.

					
LOGRADO	MEDIANAMENTE LOGRADO				
INDICADORES			NIVEL DE DESEMPEÑO		
			L	ML	NL
Seguí todas las instrucciones para desarrollar la guía y fui paso a paso.			<input type="checkbox"/>	<input type="checkbox"/>	<input type="checkbox"/>
			<input type="checkbox"/>	<input type="checkbox"/>	<input type="checkbox"/>

Utilicé las fuentes de información que me entregaron.	<input type="checkbox"/>	<input type="checkbox"/>	<input type="checkbox"/>
Soy capaz de describir las principales características del norte chico.	<input type="checkbox"/>	<input type="checkbox"/>	<input type="checkbox"/>

PAUTA DE CORRECCIÓN

A. Exploremos:

- Porque se encuentra en una ubicación geográfica diferente
- Sus paisajes...
- Minerales.....
- Vegetación escasa, burros....

C. Respondo:

1.-La aridez de la región, falta de agua, especies que se adaptan a esas condiciones, biodiversidad como el cactus, al igual que las personas que aprenden a vivir en estos lugares fundando ciudades.

2.- Corresponden a:

Imagen **C**: Cordillera de los Andes y depresión intermedia.

Imagen **D**: Planicies litorales y cordillera de la Costa

3. -Dadas las condiciones de aridez la población se concentra en ciudades costeras, donde su actividad principal es la pesca.

D.- Sintetizo:

Ubicación: Desde el río Copiapó hasta el río Aconcagua

Ciudades: Copiapó, Vallenar, Illapel en el interior, Huasco, Caldera, Coquimbo, La Serena,
En la costa

Paisaje: Semi árido

Clima: Estepario

Fauna: Algunos roedores como la chinchilla, zorro culpeo, lechuzas

Vegetación: cactus, árboles como el espino, el algarrobo

Actividades productivas: Pesca, minería, agricultura